

KATASTR
ČÍSLO PARCELY
POVRCH ÚZEMÍ
VZDALENOST ŠACHET

BRNO, STŘEŽICE	
1822/1	
ASFALT	
0,75	10,00

KATASTR
ČÍSLO PARCELY
POVRCH ÚZEMÍ
VZDALENOST ŠACHET

BRNO, STŘEŽICE	
1822/1	
ASFALT	
0,75	10,00

KATASTR
ČÍSLO PARCELY
POVRCH ÚZEMÍ
VZDALENOST ŠACHET

BRNO, STŘEŽICE	
1822/1	
ASFALT	
1,50	6,00

KATASTR
ČÍSLO PARCELY
POVRCH ÚZEMÍ
VZDALENOST ŠACHET

BRNO, STŘEŽICE	
1822/1	
ASFALT	
0,75	10,00

KATASTR
ČÍSLO PARCELY
POVRCH ÚZEMÍ
VZDALENOST ŠACHET

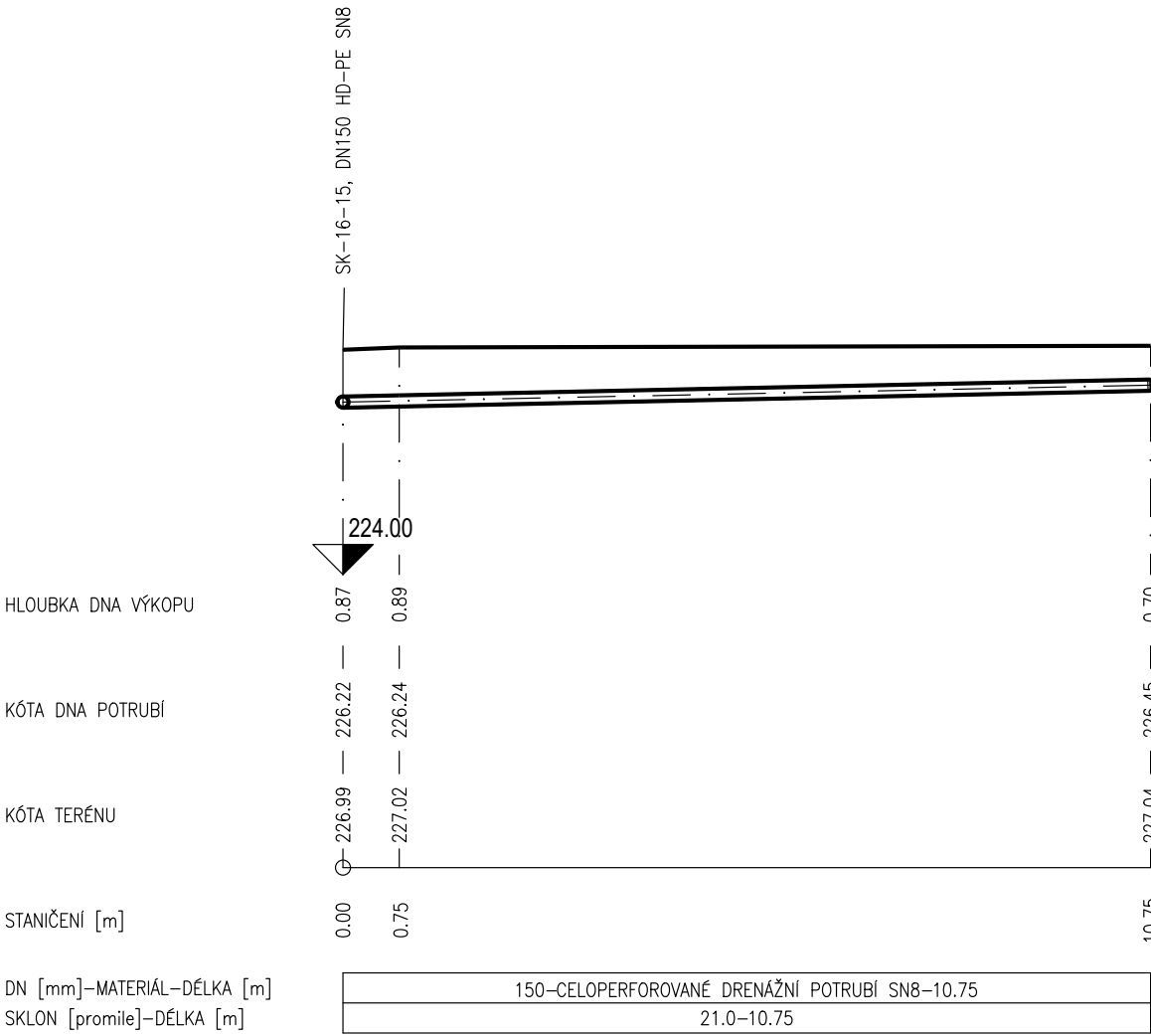
BRNO, STŘEŽICE	
1822/1	
ASFALT	
0,75	10,00

KATASTR
ČÍSLO PARCELY
POVRCH ÚZEMÍ
VZDALENOST ŠACHET

BRNO, STŘEŽICE	
1822/1	
ASFALT	
0,75	9,80

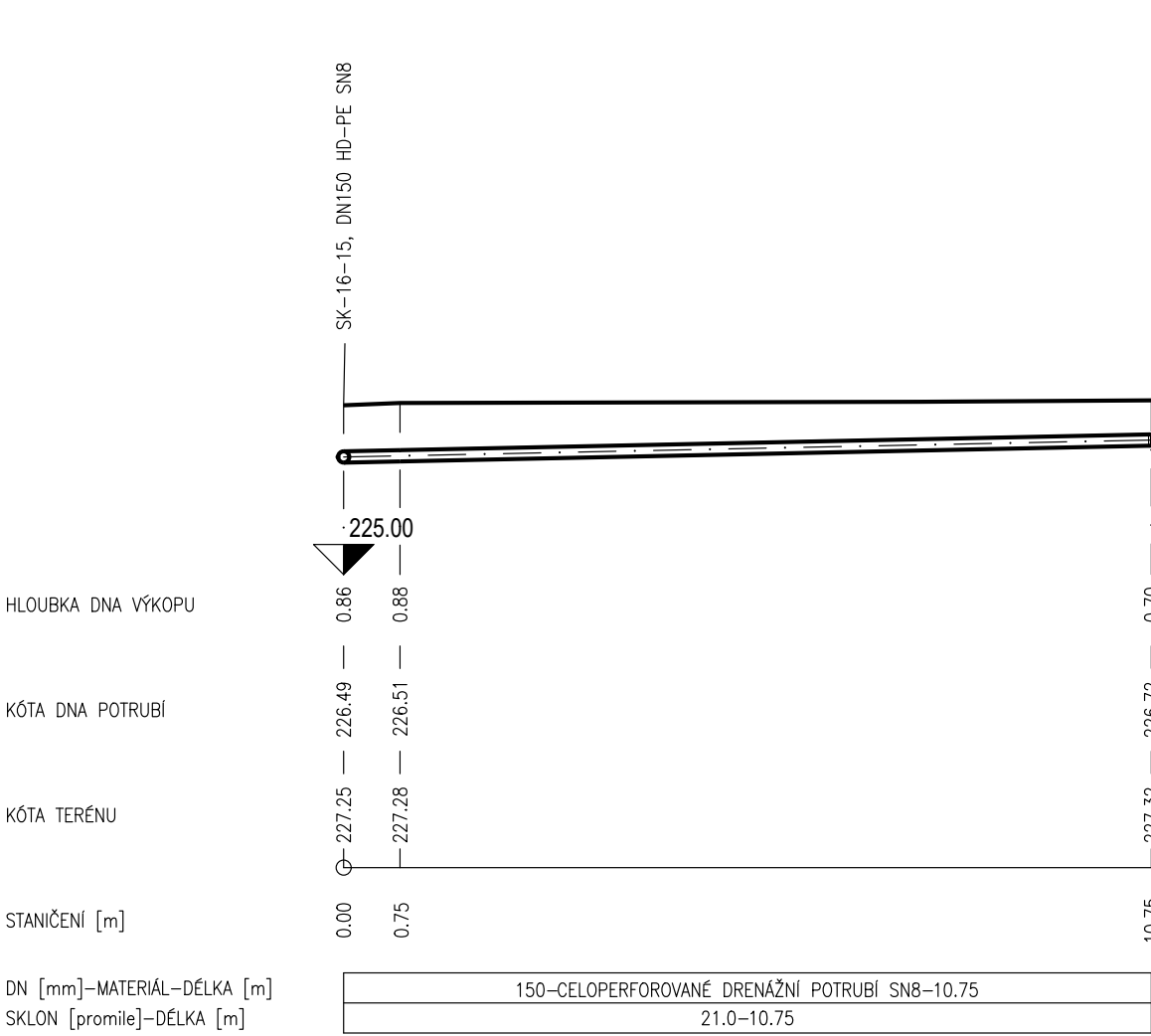
SK-16-16

MĚŘITKO:1:100/100



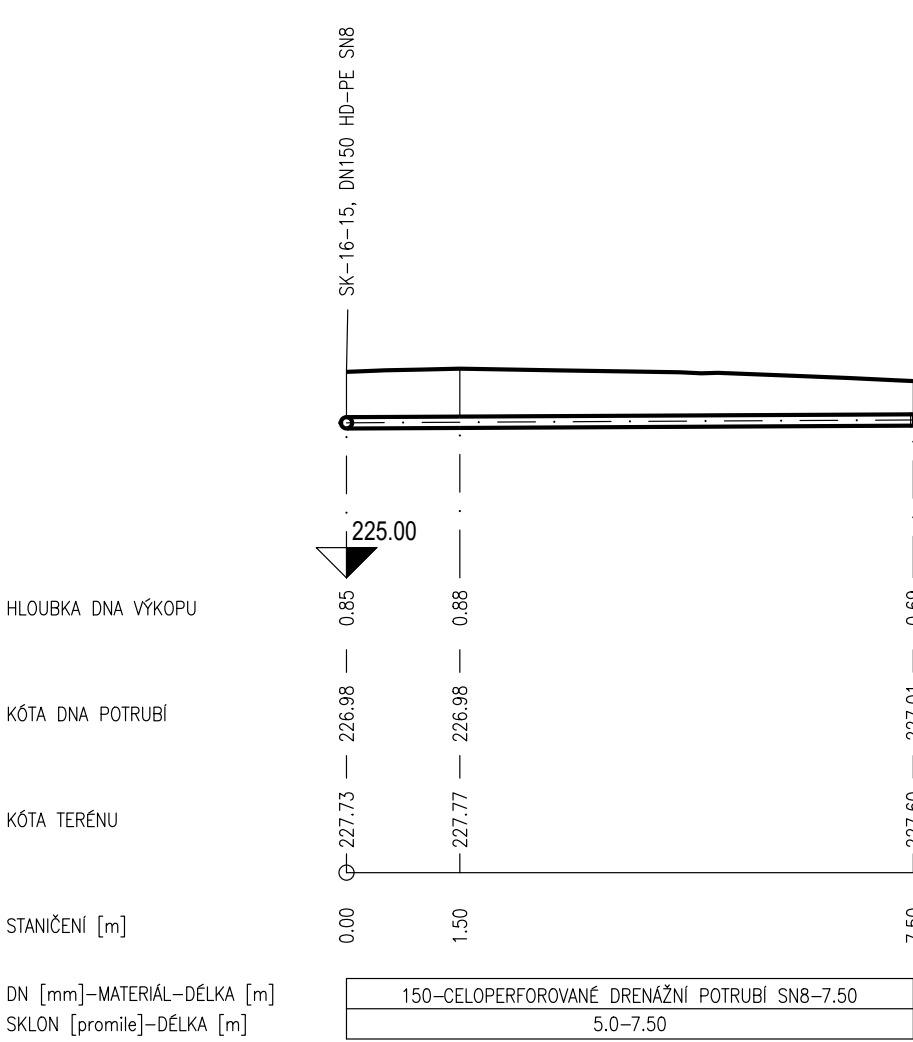
SK-16-17

MĚŘITKO:1:100/100



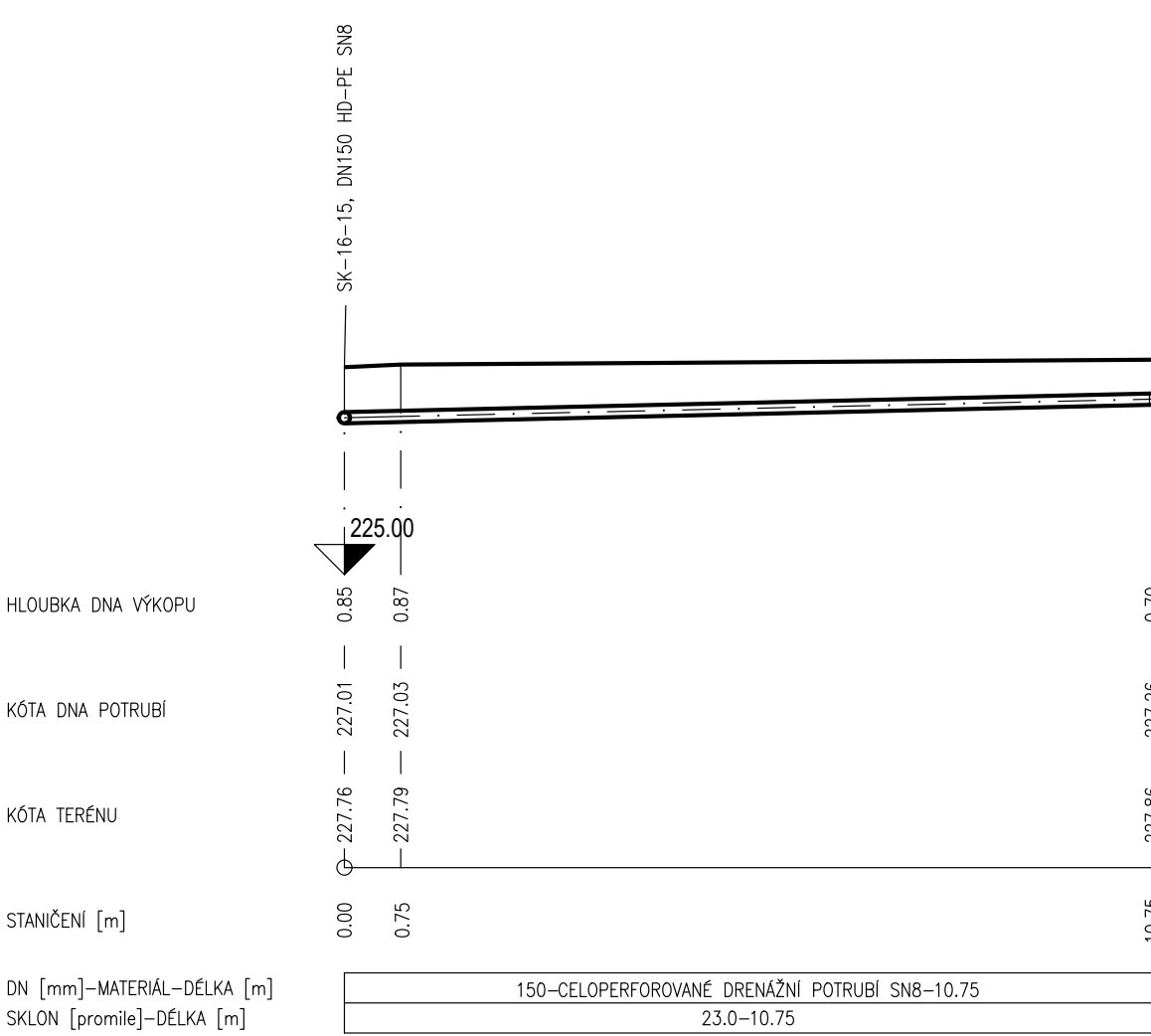
SK-16-18

MĚŘITKO:1:100/100



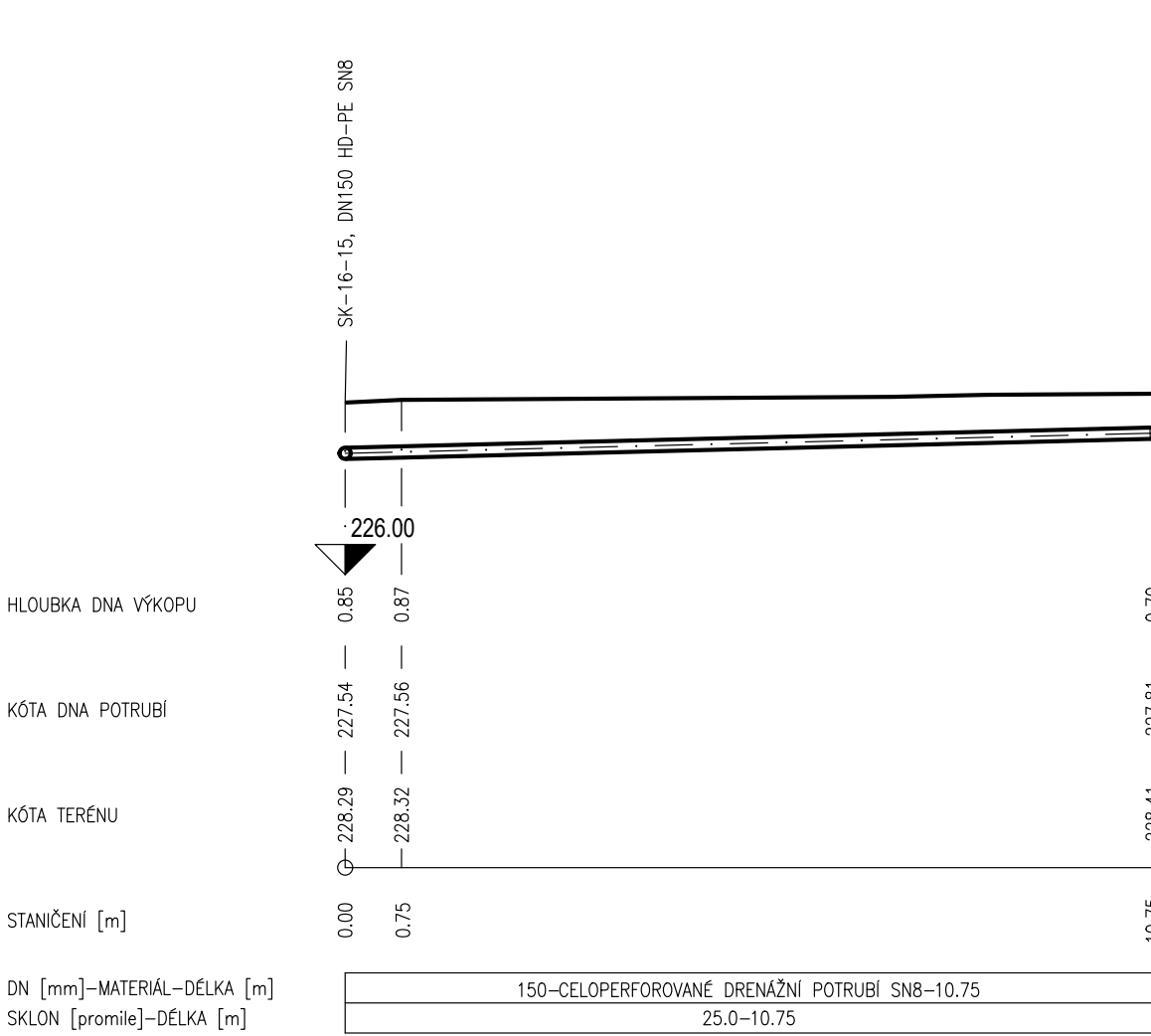
SK-16-19

MĚŘITKO:1:100/100



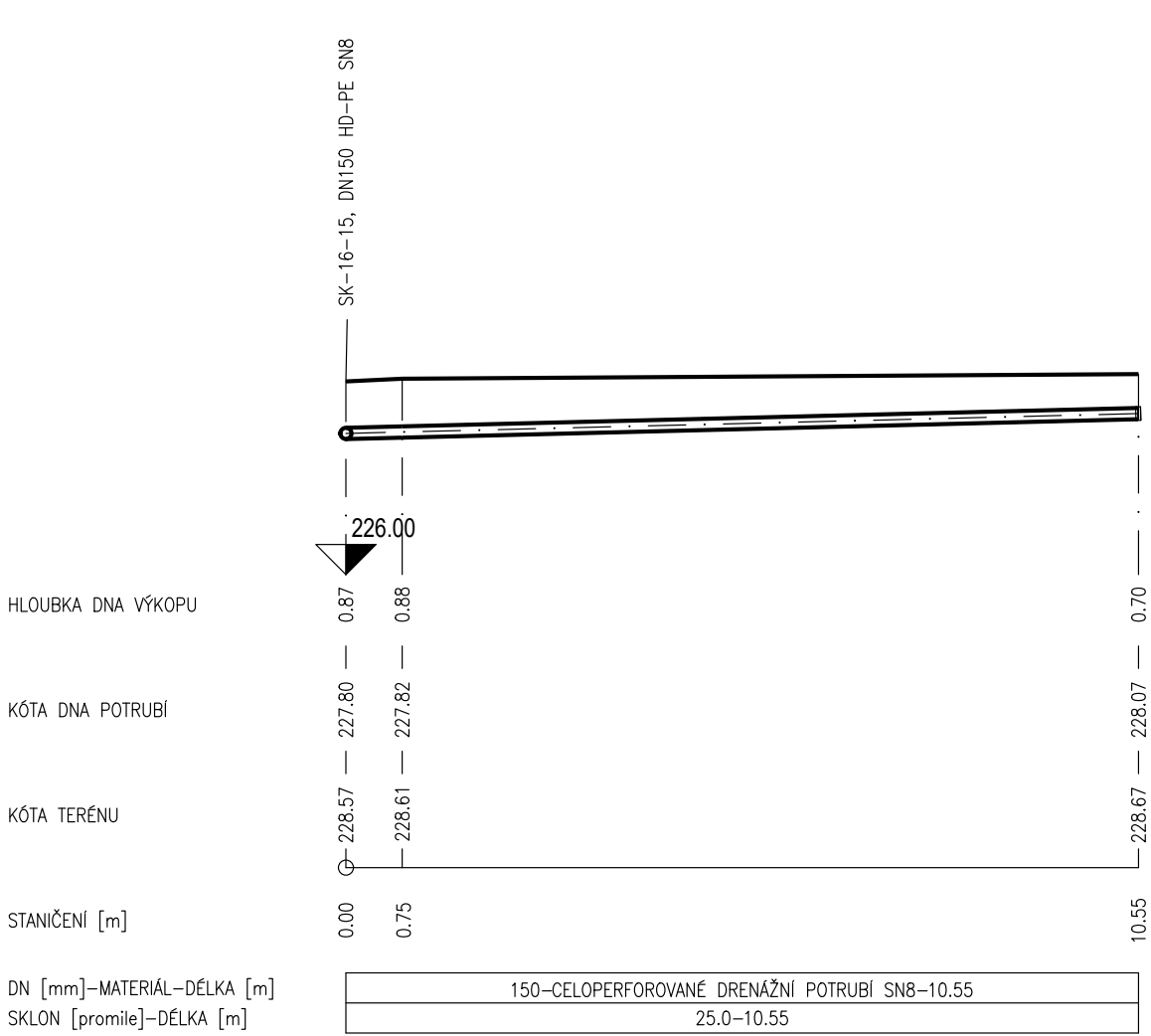
SK-16-20

MĚŘITKO:1:100/100



SK-16-21

MĚŘITKO:1:100/100



KATASTR
ČÍSLO PARCELY
POVRCH ÚZEMÍ
VZDALENOST ŠACHET

BRNO, STŘEŽICE	
1822/1	
ASFALT	
1,50	6,50

KATASTR
ČÍSLO PARCELY
POVRCH ÚZEMÍ
VZDALENOST ŠACHET

BRNO, STŘEŽICE	
1822/1	
ASFALT	
0,75	42,50

KATASTR
ČÍSLO PARCELY
POVRCH ÚZEMÍ
VZDALENOST ŠACHET

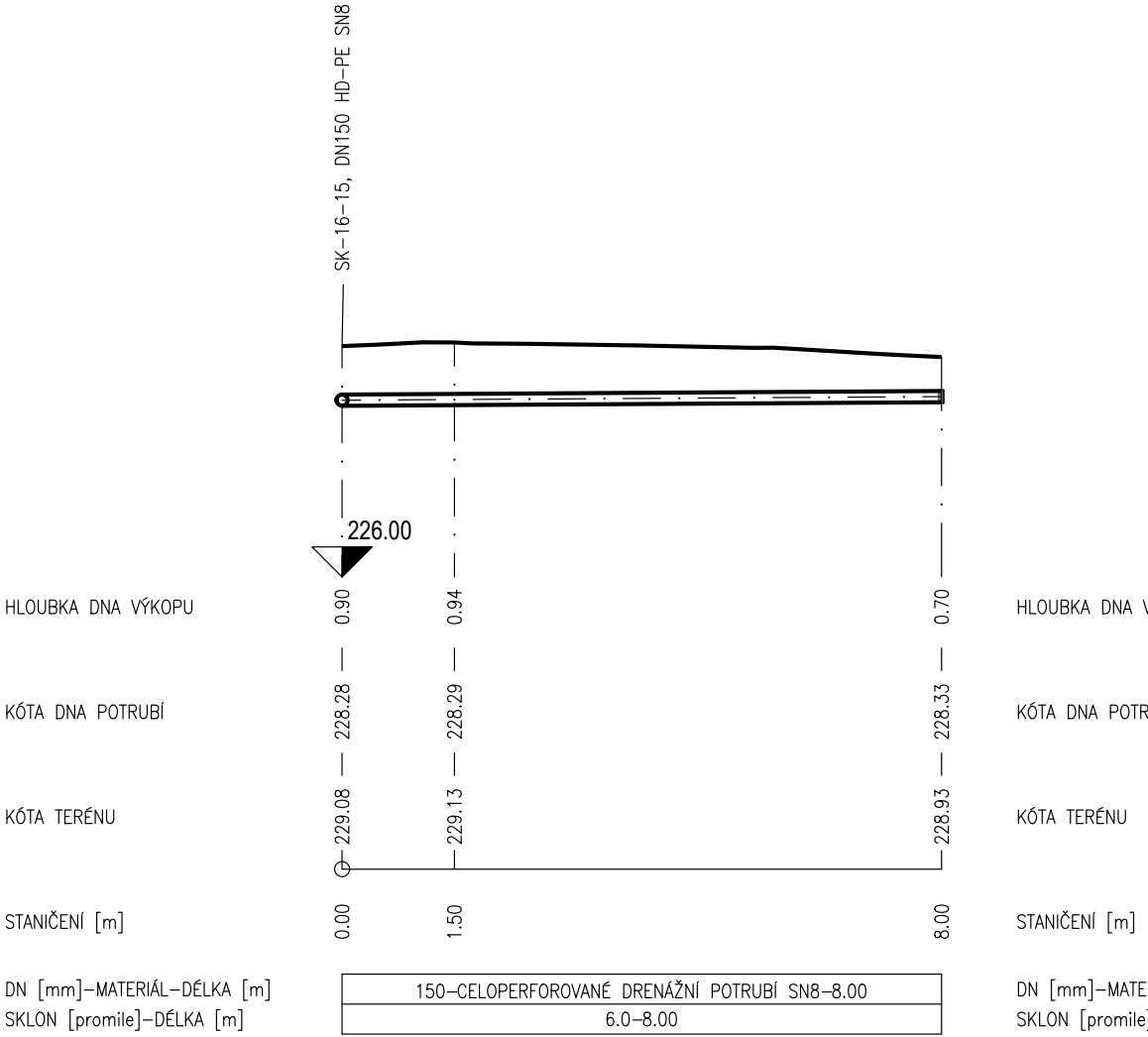
BRNO, STŘEŽICE	
1822/1	
ASFALT	
0,75	10,40

KATASTR
ČÍSLO PARCELY
POVRCH ÚZEMÍ
VZDALENOST ŠACHET

BRNO, STŘEŽICE	
1822/1	
ASFALT	
0,75	10,40

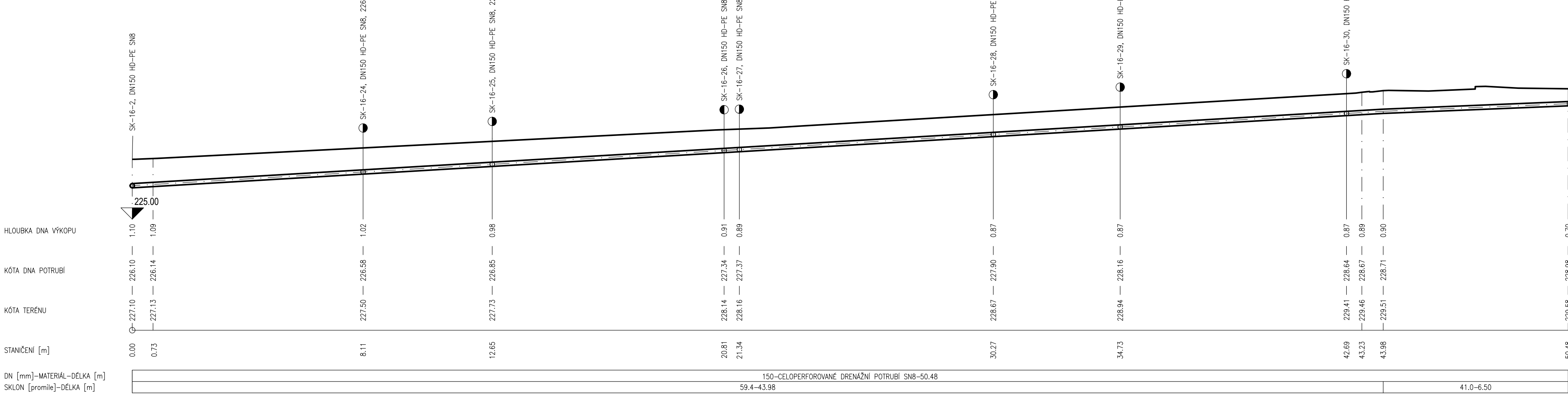
SK-16-22

MĚŘITKO:1:100/100



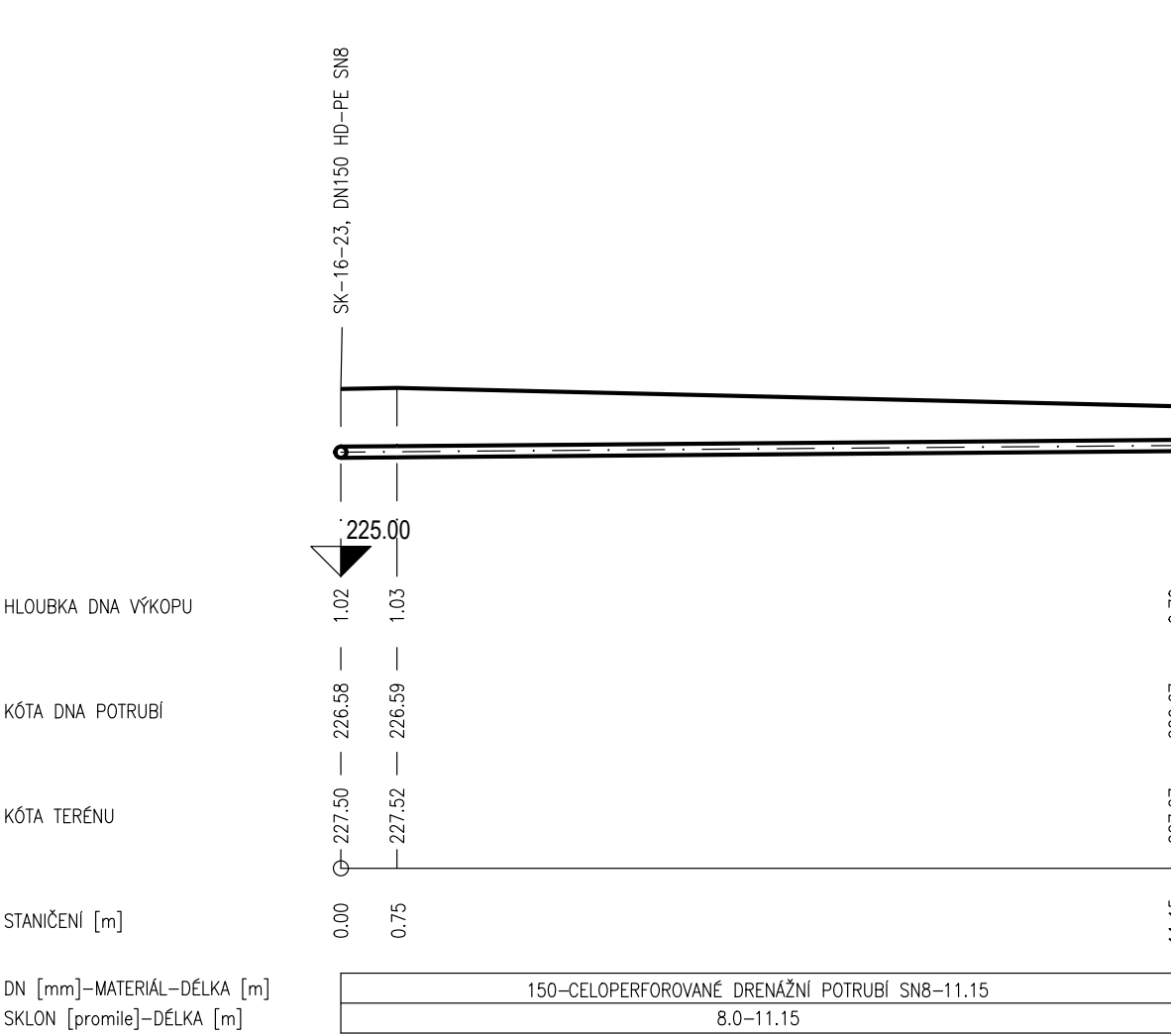
SK-16-23

MĚŘITKO:1:100/100



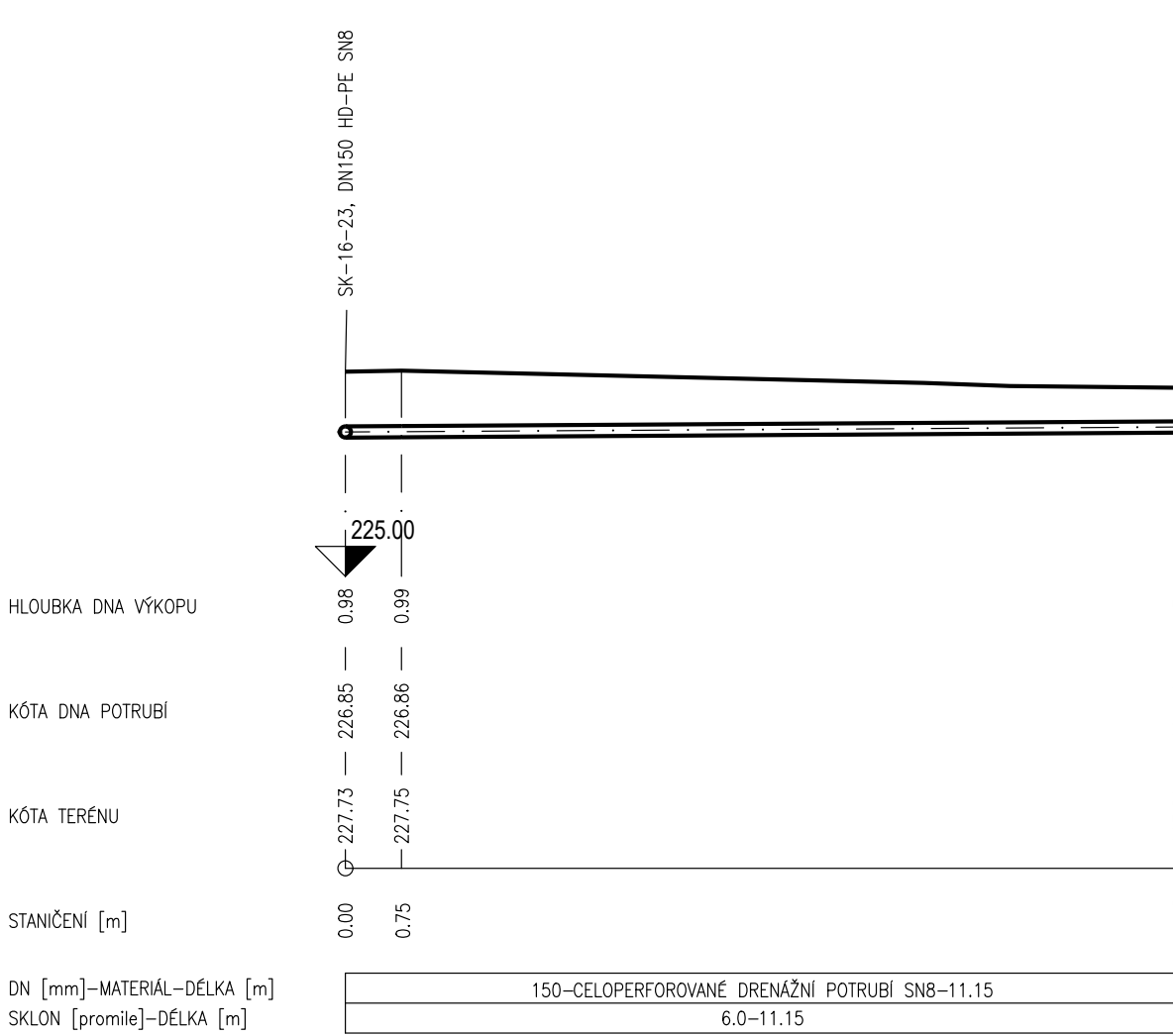
SK-16-24

MĚŘITKO:1:100/100



SK-16-25

MĚŘITKO:1:100/100



KATASTR
ČÍSLO PARCELY
POVRCH ÚZEMÍ
VZDALENOST ŠACHET

BRNO, STŘEŽICE	
1822/1	
ASFALT	
1,50	6,00

KATASTR
ČÍSLO PARCELY
POVRCH ÚZEMÍ
VZDALENOST ŠACHET

BRNO, STŘEŽICE	
1822/1	
ASFALT	
0,75	10,40

KATASTR
ČÍSLO PARCELY
POVRCH ÚZEMÍ
VZDALENOST ŠACHET

BRNO, STŘEŽICE	
1822/1	
ASFALT	
0,75	10,40

KATASTR
ČÍSLO PARCELY
POVRCH ÚZEMÍ
VZDALENOST ŠACHET

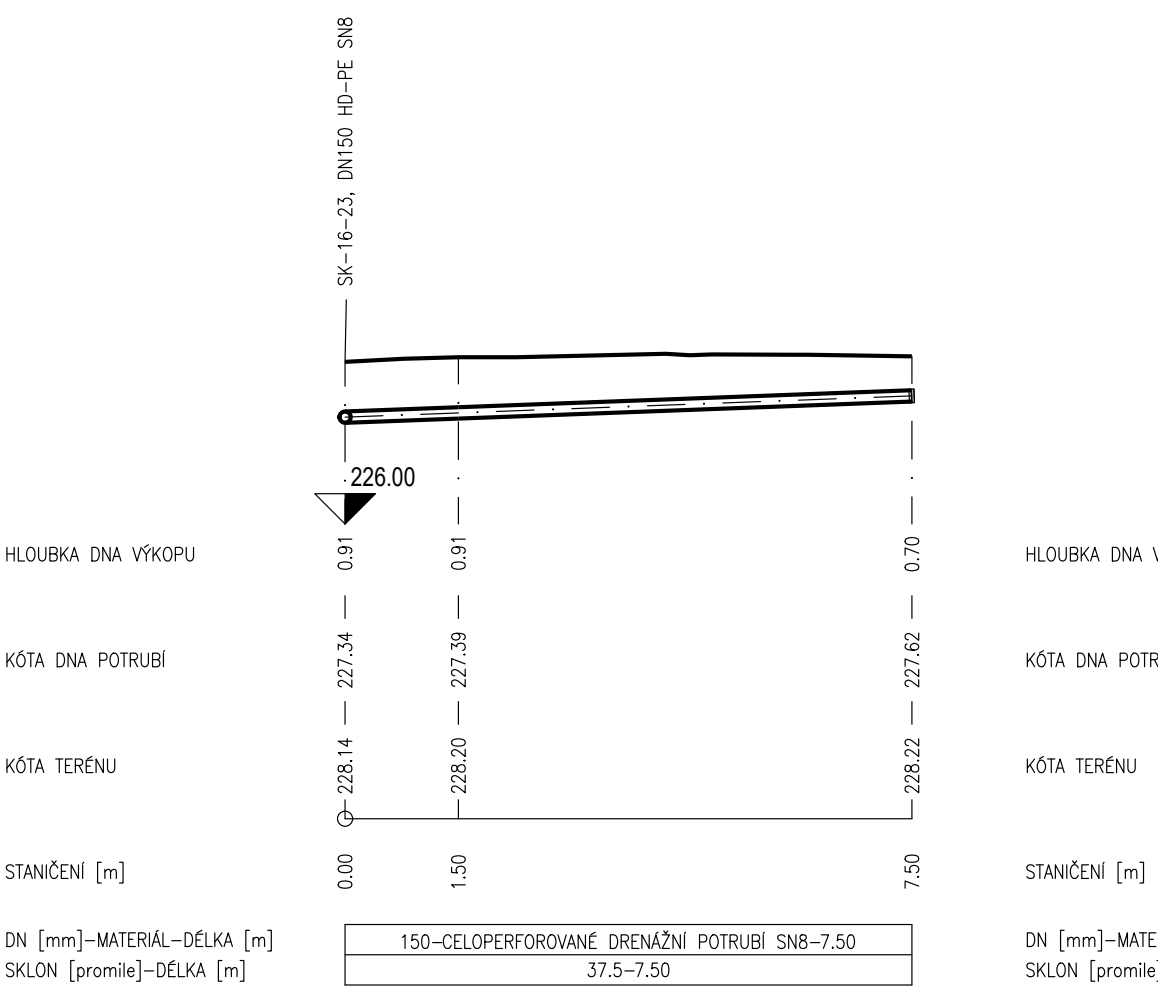
BRNO, STŘEŽICE	
1822/1	
ASFALT	
0,75	10,40

KATASTR
ČÍSLO PARCELY
POVRCH ÚZEMÍ
VZDALENOST ŠACHET

BRNO, STŘEŽICE	
1822/1	
ASFALT	
1,50	10,00

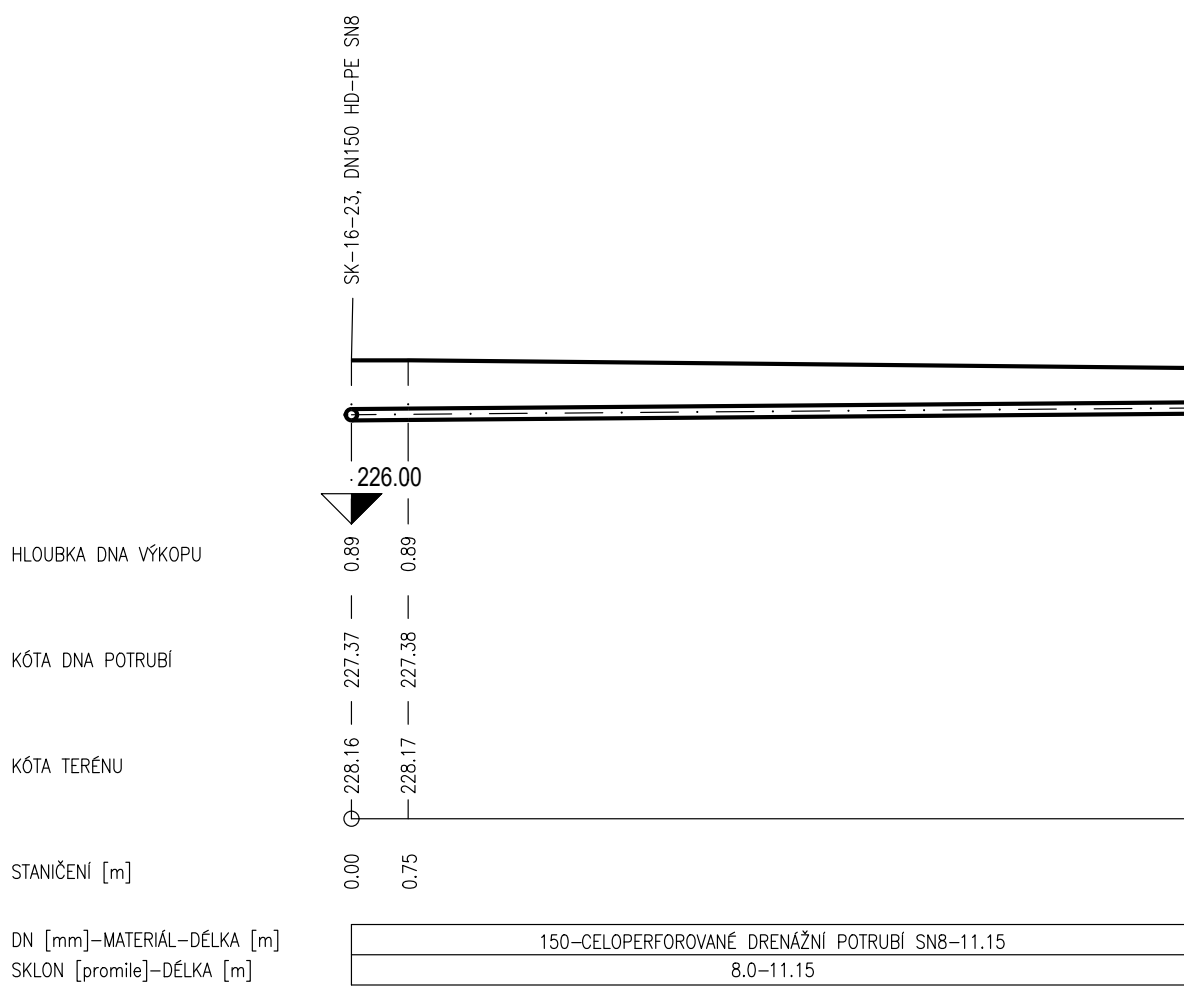
SK-16-26

MĚŘITKO:1:100/100



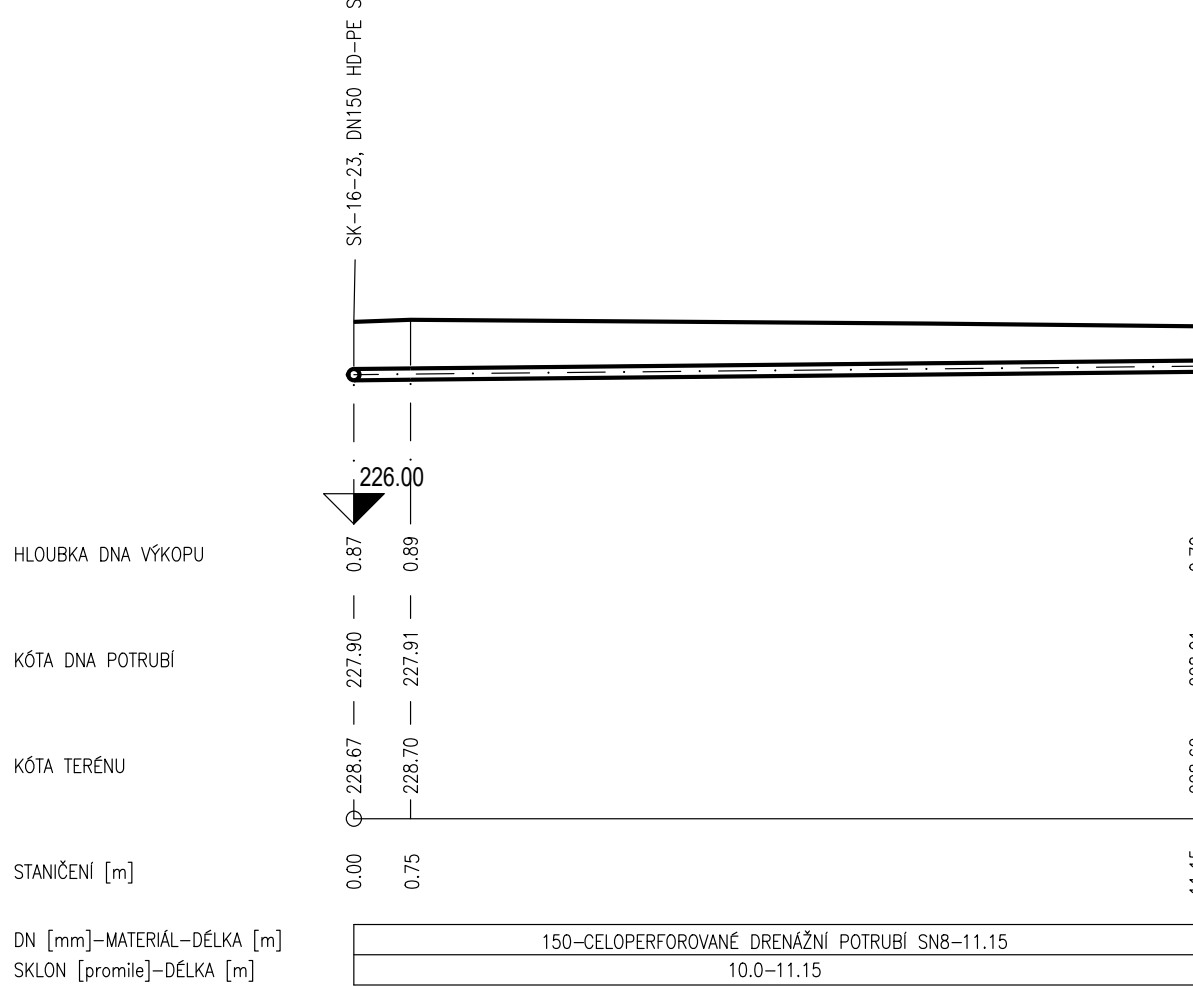
SK-16-27

MĚŘITKO:1:100/100



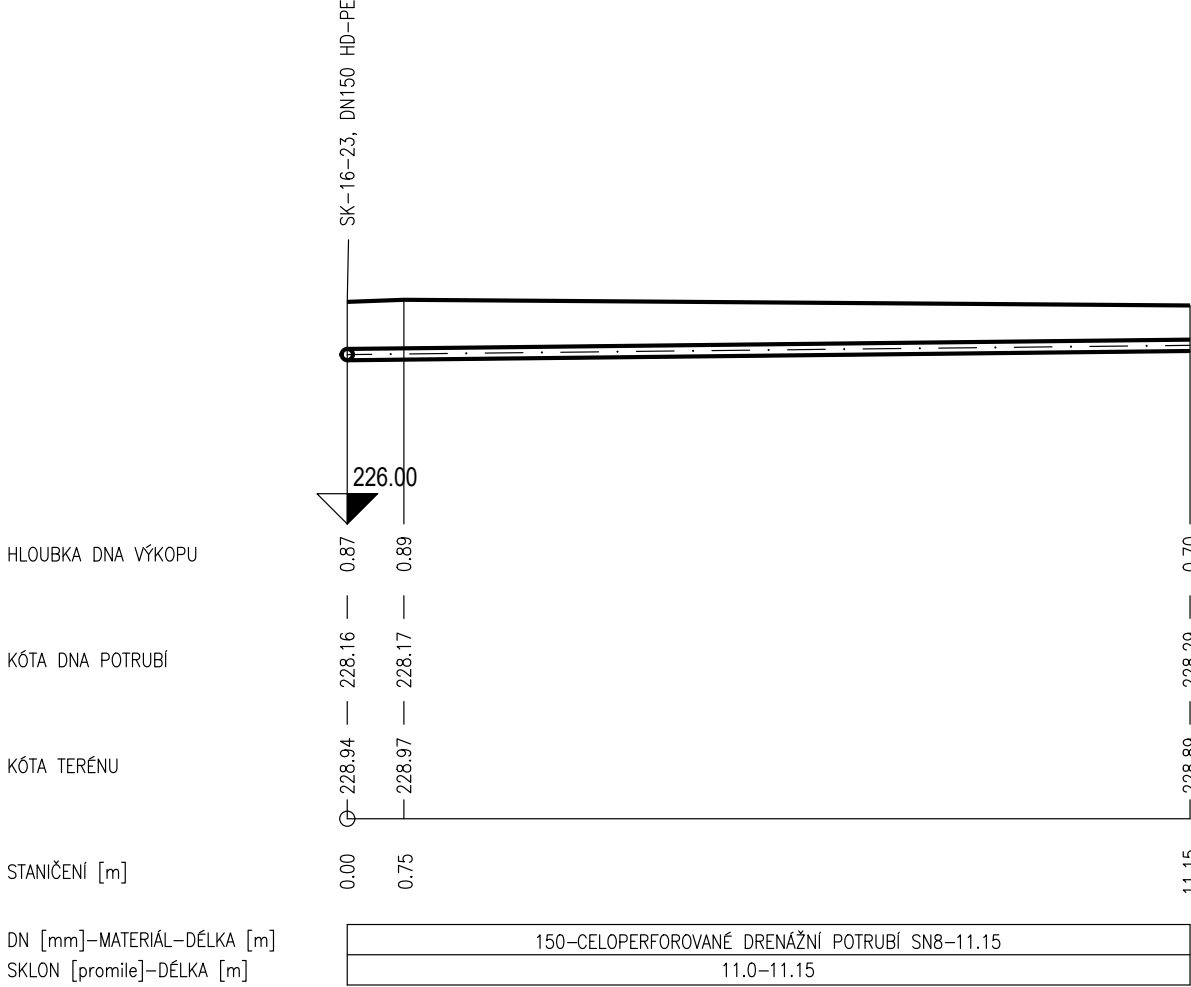
SK-16-28

MĚŘITKO:1:100/100



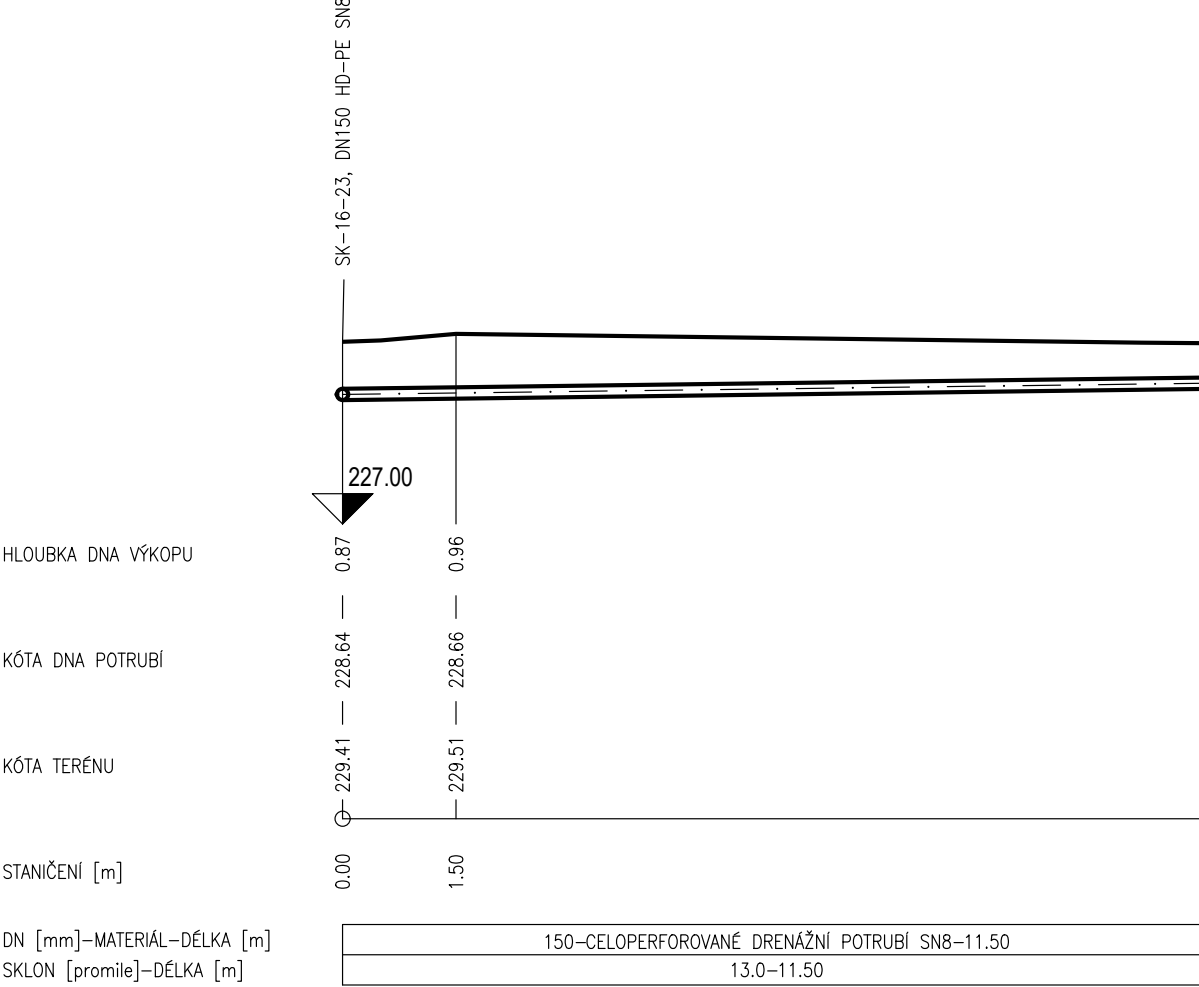
SK-16-29

MĚŘITKO:1:100/100




SK-16-30

MĚŘITKO:1:100/100



D.1.2 FÁZE 4

VEDOUcí PROJEKTANT - HP :		ING. PETR BUCK			
ZODPOVĚDNÝ PROJEKTANT :		ING. JAR VITK			
VÝKONČOVÁ :		LENKA KRYŠŤÁKOVÁ			
KONTROLÓVÁ :		ING. ARCH. MICHAELA VACKOVÁ, PH.D.			
KRAJ / KATASTRÁLNÍ ÚZEMÍ :		JHOMORAVSKÝ / STŘEŽICE		ZAK. Č. 20787	
OBJEDNATEL, INVESTOR :		STATUTÁRNÍ MĚSTO BRNO, Dominikánská nám. 186/1, 602 00 Brno			
NÁZEV AKCE :		REKONSTRUKCE ASFALTOVÝCH CEST NA ÚSTŘEDNÍM HRÁBITOVÉ MĚSTA BRNA			
NÁZEV OBJEKTU :		SO301 AREÁLOVÝ ODVODŇOVACÍ SYSTÉM			
NÁZEV VÝKRESU :		PODELNÉ PROFILY ODVODNĚNÍ HROBOVÝCH SKUPIN SK-16 - ČÁST 2		C. SOUPRAVY C. VÝKRESU 03.38	
DATUM :		UNOŘ 2022			
FORMÁT :		15 x A4			
MĚŘITKO :		1:10010			
STUPEŇ :		PSPP			
ZAK. ČÍSLO :		20100			